



**POHJOIS-KARJALA**  
*Maakuntaliitto*



# ***Pohjois-Karjalan maakuntakaava 2040***

**Merkinnot ja määräykset**  
**Ehdotus 16.3.2020**



***Pohjois-Karjalan maakuntakaava 2040  
merkinnät ja määräykset***

EHDOTUS  
MKH 16.3.2020

Maakunta



KAAVA

## **Kaavassa käsiteltävät maankäyttömuodot**

1. Maakuntakaava-aluetta koskevat yleismääräykset .....	2
2. Ylimaakunnalliset kehittämisvyöhykkeet .....	3
3. Maakunnan kehittämisen kohdealueet.....	3
4. Aluerakenne ja palvelukeskusverkko .....	6
5. Yhteysverkot .....	8
6. Kulttuuriympäristöt ja maisema-alueet .....	12
7. Luonnonympäristö ja luonnonvarat .....	13
8. Luonnonsuojelu ja arvokkaat luontoalueet.....	15
9. Erityistoimintojen alueet .....	18
10. Virkistys- ja matkailualueet ja -kohteet sekä reitistöt.....	20

# 1. Maakuntakaava-aluetta koskevat yleismääräykset

## Rantojen käyttöä koskevat suunnittelumääräykset ja -suositukset:

### Suunnittelumääräys

Ranta-alueita tulee kehittää viihtyisinä monimuotoisen asumisen ja virkistyksen alueina. Rantojen yksityiskohtaisemmassa suunnittelussa on huomioitava luonto- ja maisema-arvot, vesihuollon järjestäminen ja maanomistajien tasapuolinen kohtelu. Rantarakentaminen tulee mitoittaa siten, että suunnittelussa turvataan alueen luonnon monimuotoisuus, riittävä vapaan rantaviivan määrä sekä yleisen virkistyskäytön tarpeet ja vesille pääsyn mahdollisuudet.

### Suunnittelusuositus

Taajamien ja kylien läheisyydessä voidaan rantarakentamisessa käyttää kunnassa yleisesti käytettyä rantarakentamisen mitoitusta tiiviimpää mitoitusta.

## Vähittäiskaupan suuryksiköitä koskeva suunnittelumääräys:

### Suunnittelumääräys

Merkitykseltään seudullisen vähittäiskaupan suuryksikön koon alaraja **vähittäiskaupan suuryksiköt mahdollistavien keskusverkon merkintöjen (C, c) ulkopuolella** on seuraava, ellei selvityksin osoiteta alarajan ylittävän suuryksikön olevan vaikutuksiltaan paikallinen:

### Päivittäistavarakauppa

- Kiteen ja Lieksan keskustaajamien taajamatoimintojen alueilla 7000 k-m<sup>2</sup>
- Joensuun kaupunkiseudulta Niinivaaran ja Noljakan alakeskusten alueilla 7000 k-m<sup>2</sup>
- Nurmeksen ja Outokummun keskustaajamien taajamatoimintojen alueilla 5000 k-m<sup>2</sup>
- Joensuun kaupunkiseudulta Lehmon ja Reijolan alakeskusten alueilla 5000 k-m<sup>2</sup>
- Muualla Pohjois-Karjalassa 4000 k-m<sup>2</sup>

### Tilaa vaativa erikoistavarakauppa

- Kiteen ja Lieksan keskustaajamien taajamatoimintojen alueilla 10 000 k-m<sup>2</sup>
- Joensuun kaupunkiseudulta Niinivaaran ja Noljakan alakeskusten alueilla 10 000 k-m<sup>2</sup>
- Nurmeksen ja Outokummun keskustaajamien taajamatoimintojen alueilla 7000 k-m<sup>2</sup>
- Joensuun kaupunkiseudulta Lehmon ja Reijolan alakeskusten alueilla 7000 k-m<sup>2</sup>
- Ilomantsin, Juuan ja Tohmajärven keskustaajamien taajamatoimintojen alueilla 5000 k-m<sup>2</sup>
- Joensuun kaupunkiseudulta Hammaslahden, Kontiolahden, Liperin ja Ylämyllyn alakeskuksien alueilla 5000 k-m<sup>2</sup>
- Muualla Pohjois-Karjalassa 4000 k-m<sup>2</sup>

Alakeskusten (ca) kohdemerkintöjen alueelliset ulottuvuudet on esitetty tarkemmin kaavaselostuksessa ja ne ovat ohjeellisia.

## Arkeologinen kulttuuriperintö

### Suunnittelumääräys

Yksityiskohtaisemmassa kaavoituksessa ja muussa alueidenkäyttöä koskevassa suunnittelussa tulee tarkistaa ajantasainen tieto arkeologisesta kulttuuriperinnöstä Museoviraston ylläpitämästä muinaisjäännösrekisteristä ja arvioida yhteistyössä museoviranomaisten kanssa mahdollisten aluetta/kohdetta koskevien selvitysten tai tutkimusten tarve.

## 2. Ylimaakunnalliset kehittämisvyöhykkeet

### Liikenteen kehittämiskäytävä (lk)

Liikenteen kehittämiskäytävä -merkinnällä osoitetaan kaksi kansainvälistä liikennekäytävää, jotka ovat Pohjois-Karjalan läpi kulkevat ja Joensuussa risteävät Kuutoskäytävä ja Ysikäytävä. Kuutoskäytävä on neljän eri kulkumuodon (tie-, raide-, vesi- ja lentoliikenne) liikennekäytävä. Kuutoskäytävän Joensuusta Etelä-Suomen suuntaan johtava osuus on samalla Pohjois-Karjalan vientiteollisuuden tärkein kuljetuskäytävä. Ysikäytävä on kahden eri kulkumuodon (tie- ja raideliikenne) kansallisesti merkittävä poikittainen liikennekäytävä Pohjois-Karjalan kautta Venäjälle.

#### Suunnittelumääräys

Käytävää kehitetään kansainvälisenä liikennekäytävänä, jonka maankäytön suunnittelussa tulee kiinnittää erityistä huomiota liikenteen sujuvuuteen ja turvallisuuteen, kansainvälisen liikenteen, logistiikan ja matkailun palveluihin sekä elinkeinoelämän toimintaedellytysten ja vähähiilisen liikenteen mahdollisuuksien edistämiseen.

## 3. Maakunnan kehittämisen kohdealueet

### Kaupunkikeskustan kehittämisen kohdealue (kk)

Merkinnällä osoitetaan maakunnan keskuksen kehittämisen kannalta tärkeä alue. Alueelle sijoittuvat kaupunkikeskustan kehittämisen kannalta tärkeimmät valtakunnalliset ja maakunnalliset toiminnat. Aluetta kehitetään kansainvälisten, valtakunnallisten ja maakunnallisten toimintojen keskuksena.

#### Suunnittelumääräys

Yksityiskohtaisemmassa suunnittelussa tulee erityisesti turvata keskusta-alueen ja sen välittömän lähialueen kehittäminen valtakunnallisesti vetovoimaisena erikoiskaupan ja hallinnon palvelukeskuksena. Suunnittelussa tulee luoda edellytykset korkeatasoisen koulutuksen ja tutkimuksen ml. yliopisto, tutkimus- ja koulutuslaitosten, erikoissairaanhoidon, vapaa-ajan, kulttuurin, matkailun ja virkistyksen, sataman ja valtakunnallisen liikenteen solmupisteen kehittämiseksi.

Yksityiskohtaisemmassa suunnittelussa tulee kiinnittää huomiota kaupunkikuvaan ja liikennejärjestelmään kokonaisuutena, erityisesti joukkoliikenteen, kävelyn ja pyöräilyn toimivuuteen sekä alueen liittymiseen muuhun kaupunkirakenteeseen.

### Kaupunkiseudun kehittämisen kohdealue (ks)

Merkinnällä osoitetaan Joensuun kaupunkiseutuun liittyvää yhdyskuntarakenteen kehittämisen kannalta tärkeää ylikunnallisesti suunniteltavaa aluetta, joka kuuluu läheisesti kaupunkiseudun vaikutukseen asumisen, palvelujen, elinkeinotoiminnan ja työpaikkaliikenteen kautta. Alueelle sijoittuu sekä valtakunnan että maakunnan kehittämisen kannalta tärkeitä toimintoja ja siinä on tarvetta kuntien yhteistoimintaan alueidenkäytön suunnittelussa ja toimintojen yhteensovittamisessa.

#### Suunnittelumääräys

Yksityiskohtaisemmassa suunnittelussa asuminen, palvelut ja työpaikat tulee ensisijaisesti ohjata nykyisen taajama- ja kylärakenteen yhteyteen eheyttämään yhdyskuntarakennetta ja tukemaan palvelujen, kävely- ja pyöräilyolosuhteiden sekä joukkoliikenteen ja muun liikenteen sekä tietoliikenneyhteyksien kehittämistä. Yksityiskohtaisemmassa suunnittelussa tulee parantaa joukkoliikenteen saavutettavuutta muodostamalla toimivia yhteyksiä ja esteettömiä kevyen liikenteen väyliä pysäkeille. Uusia alueita suunniteltaessa on

otettava huomioon joukkoliikenteen hyvä saavutettavuus. Maaseutuelinkeinojen kannalta hyvät peltoalueet tulee turvata muulta rakentamiselta.

### **Kolin kehittämisen kohdealue (ko)**

Merkinnällä osoitetaan Kolille ja sen lähialueelle yhdyskuntarakenteen kehittämisen kannalta tärkeää ylikunnallisesti suunniteltavaa aluetta, joka kuuluu läheisesti Kolin vaikutukseen matkailun, palvelujen, asumisen, elinkeinotoiminnan ja liikenteen ratkaisujen kautta. Aluetta kehitetään Pohjois-Karjalan matkailun, virkistys- ja vapaa-ajan sekä ympärivuotisen että osa-aikaisen asumisen ja työnteon vetovoima-alueena. Alueelle sijoittuu maakunnan kehittämisen kannalta tärkeitä toimintoja ja siinä on tarvetta kuntien yhteistoimintaan alueidenkäytön suunnittelussa ja toimintojen yhteensovittamisessa

#### **Suunnittelumääräys**

Yksityiskohtaisemmassa suunnittelussa matkailu, palvelut, monimuotoinen asuminen ja muut työpaikat tulee suunnitella alueen erityiset kulttuuri- ja luontoarvot huomioiden. Yksityiskohtaisemmassa suunnittelussa tulee lisäksi huomioida alueen sisäisen matkailuliikenteen kehittäminen mukaan lukien kävelyn ja pyöräilyn olosuhteiden sekä joukkoliikenteen kehittäminen.

### **Taajamaseudun kehittämisen kohdealue (ts)**

Merkinnällä osoitetaan seudullista merkitystä omaaviin taajamiin liittyvää lähialuetta, jolla on tarvetta maankäytön ohjaukseen taajamarakenteen ja haja-asutusalueen yhteensovittamisessa yhdyskuntarakenteen, liikennejärjestelmän, virkistys- ja vapaa-ajanverkoston sekä kulttuuriympäristöarvojen kannalta.

#### **Suunnittelumääräys**

Yksityiskohtaisemmassa suunnittelussa tulee edistää yhdyskuntarakenteen eheyttämistä ja ottaa huomioon taajaman laajentumis- ja kehittämistarpeet, virkistys- ja vapaa-ajanverkostojen jatkuvuus sekä maisemarakenteen ja kulttuuriympäristön erityispiirteet. Maaseutuelinkeinojen kannalta hyvät peltoalueet tulee turvata muulta rakentamiselta.

### **Matkailun ja virkistys- ja vapaa-ajan kehittämisen kohdealue (mv)**

Merkinnällä osoitetaan matkailun ja virkistys- ja vapaa-ajan kannalta valtakunnallisesti ja osin kansainvälisesti merkittäviä kehitettäviä aluekokonaisuuksia.

#### **Suunnittelumääräys**

Yksityiskohtaisemmassa suunnittelussa alueita tulee kehittää maakunnan keskeisimpinä matkailun ja virkistys- ja vapaa-ajan, luonnon ja kulttuurin sekä tapahtumien vetovoima-alueina. Suunnittelussa tulee kiinnittää erityistä huomiota luontomatkailun, matkailuelinkeinojen, vapaa-ajantoimintojen ja muiden palvelujen kehittämisedellytyksiin. Suunnittelussa on lisäksi otettava huomioon alueiden ekologisesti, taloudellisesti ja sosiaalisesti hallittu kasvu.

### **Kaupun ja rajaliikenteen kehittämisen kohdealue (kr-km)**

Merkinnällä osoitetaan seudullisesti merkittävää vähittäiskaupan kohdealuetta, jolla on rajaliikenteestä johtuvia ominaispiirteitä. Kaupan ja rajaliikenteen kehittämisen kohdealuetta merkinnällä mahdollistetaan Niiralan kansainvälisen rajanylityspaikan läheisyyteen rakentuvan kaupallisen keskittymän muodostuminen Vt9-tien molemmille puolille. Merkinnällä ohjataan alueelle vähittäiskaupan suuryksiköjä, matkailu- ja logistiikkapalveluita ja muita palveluita ja toimintoja. Lisämerkinnällä km osoitetaan merkitykseltään seudullinen vähittäiskaupan suuryksikkö tai myymäläkeskittymä keskustatoimintojen alueiden ulkopuolella.

**Suunnittelumääräys**

Yksityiskohtaisemmassa suunnittelussa tulee yhteen sovittaa rajaliikenteen ja kaupan, asumisen, palvelujen sekä huolinta-, terminaali-, varasto- ja majoitustoiminnan tarpeet. Alueen suunnittelussa tulee kiinnittää huomiota alueen saavutettavuuteen joukkoliikenteellä sekä alueen sisäisiin liikennejärjestelyihin. Lisämerkinnällä km alueelle saa sijoittaa merkitykseltään seudullisia vähittäiskaupan suuryksiköitä, joiden enimmäismitoitus on 25 000 k-m<sup>2</sup>. Enimmäismitoitukseen lasketaan mukaan kaikki olemassa oleva ja uusi kaupan kerrosala.



## 4. Aluerakenne ja palvelukeskusverkko



### Taajamatoimintojen alueet (A, a)



Aluevarausmerkinnällä osoitetaan taajamatoimintojen aluetta, jolla on yhdyskuntarakenteen kehittämisen kannalta vähintään seudullista merkitystä ja jonka suunnittelussa tulee ottaa huomioon ylikunnalliset aluetarpeet. Kohdemerkinnällä osoitetaan aluerakenteen kannalta tärkeää muuta taajamatoimintojen aluetta. Merkintään sisältyy mm. yksityiskohtaista suunnittelua edellyttävät asumisen, palvelujen, merkittäviä ympäristöhäiriöitä aiheuttamattomien teollisuus- ja työpaikka-alueiden sekä muiden taajamatoimintojen sijoittumis- ja laajentumisalueet. Merkintä sisältää alle 5 hehtaarin kokoiset merkittävän rakennetun kulttuuriympäristön kohteet (ma/k). Merkintä sisältää myös taajaman sisäiset liikenneväylät, virkistysalueet ja -yhteydet, yhdyskuntateknisen huollon alueet, muut erityisalueet sekä paikalliset suojelualueet.

#### Suunnittelumääräys

Yksityiskohtaisemmassa suunnittelussa on otettava huomioon taajaman erityispiirteet ja edistää yhdyskuntarakenteen eheytymistä sekä keskusta-alueen kehittämistä taajaman toiminnalliseksi ja taajamakuvaltaan selkeäksi kokonaisuudeksi. Suunnittelussa tulee kiinnittää huomiota taajamakuvaan ja taajaman sisäisen viherverkoston, arvokkaan kulttuuriympäristön ominaispiirteiden sekä luonnonympäristön ja rakennetun ympäristön kohteiden erityisarvojen säilyttämiseen. Laajennusalueiden suunnittelussa tulee ottaa huomioon taloudellisuus, palvelujen saavutettavuus kaikilla liikennemuodoilla ja kävelyn ja pyöräilyn sekä joukkoliikenteen toimintamahdollisuudet.



### Yhdyskuntarakenteen laajenemissuunta

Kohdemerkinnällä osoitetaan yhdyskuntarakenteen laajenemissuuntaa eli taajama-alueen kasvusuuntaa, jolla on yhdyskuntarakenteen kehittämisen kannalta vähintään seudullista merkitystä.

#### Suunnittelumääräys

Yksityiskohtaisemmassa suunnittelussa on otettava huomioon alueen luonto- ja kulttuuriympäristön erityispiirteet, alueen kytkeytyminen olemassa olevaan taajamaan, palvelujen saavutettavuus sekä kevyen liikenteen, joukkoliikenteen ja muun liikennejärjestelmän toimintamahdollisuudet. Yhdyskuntarakenteen laajenemissuunta -merkinnän toteuttaminen tulee tapahtua vasta maakuntakaavan tavoitevuoden 2040 jälkeen. Kontiolahden Jaamankankaalla merkinnän toteuttaminen edellyttää lisäksi uuden tielinjauksen ratkaisut Pilkon/Onttolan suuntaan.



### Keskustatoimintojen alue (C):

Aluevarausmerkinnällä osoitetaan Joensuun ydinkeskusta sekä Rantakylän keskusta-alue, joille sijoittuu monipuolisia keskustahakuisia erikoiskaupan ja hallinnon palveluja sekä asumista. Merkinnän osoittamalle alueelle voidaan sijoittaa seudullisesti merkittäviä vähittäiskaupan suuryksiköjä. Joensuun ydinkeskusta on valtakunnallisen ja maakunnallisen liikenteen solmupiste. Merkintä sisältää alle 5 hehtaarin kokoiset merkittävän rakennetun kulttuuriympäristön kohteet (ma/k).

#### Suunnittelumääräys

Yksityiskohtaisemmassa suunnittelussa tulee luoda edellytykset korkeatasoisen ja vetovoimaisen keskusta-alueen kehittämiseksi sekä valtakunnallisten, ylimaakunnallisten ja maakunnallisten toimintojen ja monipuolisen erikoiskaupan palvelujen sijoittamiselle. Suunnittelussa tulee kiinnittää erityistä huomiota alueen liikennejärjestelyihin ja julkisen liikenteen sekä jalankulun ja pyöräilyn toimintaedellytyksiin sekä Joensuun ydinkeskustan liittymiseen valtakunnalliseen ja maakunnalliseen liikennejärjestelmään. Yksityiskohtaisemmassa suunnittelussa tulee kiinnittää huomiota keskusta-alueiden erityispiirteisiin ja edistää arvokkaan kulttuuriympäristön ominaispiirteiden säilymistä.



### **Seutukeskus, kohdemerkintä (c):**

Merkinnällä osoitetaan seutukeskusten keskustatoimintojen alueet, joihin sijoittuu asumisen ohella keskustahakuisia palvelu-, hallinto- ja muiden toimintojen alueita niihin liittyvine liikenne- ja viheralueineen. Seutukeskukset toimivat myös maakunnan liikennejärjestelmän seudullisina solmupisteinä. Merkinnän osoittamalle alueelle voidaan sijoittaa seudullisesti merkittäviä vähittäiskaupan suuryksiköjä.

#### **Suunnittelumääräys**

Yksityiskohtaisemmassa suunnittelussa tulee kiinnittää huomiota taajamakuvaan, kulttuuriympäristön ominaispiirteiden säilymiseen, keskusta-alueen toimivuuteen ja liikennejärjestelyihin, joukkoliikenteen, kävelyn ja pyöräilyn toimintamahdollisuuksiin ja keskustan liittymiseen muuhun taajamarakenteeseen.



### **Alakeskus tai paikalliskeskus, kohdemerkintä (ca):**

Merkinnällä osoitetaan Joensuun kaupunkiseudun alakeskukset sekä maakunnan paikalliskeskukset, joihin sijoittuu asumisen ohella keskustahakuisia palvelu-, hallinto- ja muiden toimintojen alueita niihin liittyvine liikenne- ja viheralueineen. Merkinnän osoittamalle alueelle ei saa sijoittaa seudullisesti merkittäviä vähittäiskaupan suuryksiköjä.

#### **Suunnittelumääräys**

Yksityiskohtaisemmassa suunnittelussa tulee kiinnittää huomiota taajamakuvaan, kulttuuriympäristön ominaispiirteiden säilymiseen, keskusta-alueen toimivuuteen ja liikennejärjestelyihin, joukkoliikenteen, kävelyn ja pyöräilyn toimintamahdollisuuksiin ja keskustan liittymiseen muuhun taajamarakenteeseen.



### **Vähittäiskaupan suuryksikkö (km, km-1):**



Merkinnällä osoitetaan merkitykseltään seudullinen vähittäiskaupan suuryksikkö tai myymäläkeskittymä keskustatoimintojen alueiden ulkopuolella. Lisämerkinnällä -1 osoitetaan merkitykseltään seudullinen paljon tilaa vaativan erikoiskaupan suuryksikkö tai myymäläkeskittymä keskustatoimintojen alueiden ulkopuolella.

#### **Suunnittelumääräys:**

Vähittäiskaupan suuryksiköiden mitoitus ja tarkempi sijoittuminen tulee suunnitella siten, ettei niillä ole yksin tai yhdessä muiden hankkeiden kanssa merkittäviä haitallisia vaikutuksia keskusta-alueiden kaupallisiin palveluihin ja niiden kehittämiseen. Yksityiskohtaisemmassa suunnittelussa tulee kiinnittää erityistä huomiota alueiden saavutettavuuteen joukkoliikenteellä sekä kävellen ja pyöräillen.

Vähittäiskaupan suuryksiköiden enimmäismitointus mukaan lukien kokonaisuutena kaikki olemassa oleva ja uusi kaupan kerrosala on:

Joensuu, Voimatien alue (km)	83 000 k-m <sup>2</sup>
Joensuu, Raatekankaan alue (km)	39 000 k-m <sup>2</sup>
Joensuu, Piilko (km)	39 000 k-m <sup>2</sup>
Joensuu, Karsikko (km)	16 000 k-m <sup>2</sup>
Joensuu, Papinkangas (km-1)	20 000 k-m <sup>2</sup>
Kontiolahti, Lehmo (km-1)	28 000 k-m <sup>2</sup>



### **Teollisuus- ja varastoalue (T, T-kem, t, t-1, t-kem):**



Merkinnällä osoitetaan aluerakenteen kannalta merkittävää teollisuus-, bioteollisuus ja varastoaluetta, jolla on vähintään seudullista merkitystä. Alue on tarkoitettu pääasiassa tuotannollista toimintaa varten. Lisämerkinnällä -1 osoitetaan alueita, jotka sijaitsevat osittain tai kokonaan luokitelluilla

pohjavesialueilla. Lisämerkinnällä -kem osoitetaan alueita, joilla on tai joille on suunnitteilla merkittävä, vaarallisia kemikaaleja valmistava tai varastoiva laitos.

#### **Suunnittelumääräys**

Alue on suunniteltava siten, että merkittävät ympäristölle aiheutuvat häiriöt estetään. Lisämerkinnällä -1 osoitettujen alueiden suunnittelussa on otettava huomioon pohjavesien suojelu. Lisämerkinnällä -kem osoitetuille alueille saa sijoittaa merkittävän, vaarallisia kemikaaleja valmistavan tai varastoivan laitoksen.



#### **Työpaikka-alue (TP, TP-1, TP-km):**

Aluevarausmerkinnällä osoitetaan aluerakenteen kannalta merkittävää työpaikka-aluetta, jolla on vähintään seudullista merkitystä. Alue on tarkoitettu pääasiassa ympäristöhäiriöitä aiheuttamattomien tuotanto-, varasto- ja tilaa vievän kaupan ja muiden palvelujen alueeksi. Lisämerkinnällä -1 osoitetaan alueita, jotka sijaitsevat osittain tai kokonaan luokitelluilla pohjavesialueilla. Lisämerkinnällä -km osoitetaan alueita, joihin voidaan sijoittaa merkitykseltään seudullisia vähittäiskaupan suuryksiköitä, jotka kaupan palveluverkon tasapainoinen kehitys ja kaupan palvelujen saavutettavuus huomioon ottaen voivat perustellusta syystä sijoittua myös keskusta-alueiden ulkopuolelle.

#### **Suunnittelumääräys**

Alueelle ei saa suunnitella sellaisia työpaikkatoimintoja, joilla on merkittäviä haitallisia ympäristövaikutuksia lähialueille. Lisämerkinnällä -1 osoitettujen alueiden suunnittelussa on otettava huomioon pohjavesien suojelu. Lisämerkinnällä -km osoitetuilla alueilla vähittäiskaupan suuryksiköiden mitoitus ja tarkempi sijoittuminen tulee suunnitella siten, ettei niillä ole yksin tai yhdessä muiden hankkeiden kanssa merkittäviä haitallisia vaikutuksia keskusta-alueiden kaupallisiin palveluihin ja niiden kehittämiseen. Samoin lisämerkinnällä -km osoitettujen alueiden yksityiskohtaisemmassa suunnittelussa tulee kiinnittää erityistä huomiota alueiden saavutettavuuteen joukkoliikenteellä sekä kävelen ja pyöräillen. Joensuun TP-km merkinnän enimmäismitoitus on 149 000 k-m<sup>2</sup>.



#### **Palvelujen ja hallinnon alue (p):**

Merkinnällä osoitetaan vähintään seudullisesti merkittäviä julkisten tai yksityisten palvelujen ja hallinnon alueita.

## **5. Yhteysverkot**

### **Tieliikenne:**



#### **Valtakunnallisesti merkittävä maantie / runkoverkko**

Alueella on voimassa MRL:n 33 §:n mukainen rakentamisrajoitus.

#### **Suunnittelumääräys**

Tien tekninen taso ja liittymät tulee suunnitella siten, että tiellä voidaan liikkua turvallisesti pääosin 100 km:n tuntinopeudella. Alemman asteisten yleisten ja yksityisten teiden liittymät päätielle tulee ohjata pääsääntöisesti rinnakkaistiejärjestelyin eritasoliittymien kautta. Taajamien ja kyläalueiden kohdalla kävely ja pyöräily tulee ohjata erillisille väylille ja johtaa eritasossa päätien poikki. Uudisrakentamisessa tulee huomioida liikenteestä aiheutuva meluhaitta. Valtatiet 6 ja 9 tulee suunnitella osaksi liikenteen runkoverkkoa.



#### **Kaksiajoratainen päätie tai -katu**

Alueella on voimassa MRL:n 33 §:n mukainen rakentamisrajoitus.



#### **Kaksiajorataiseksi kehitettävä päätie tai -katu**

Alueella on voimassa MRL:n 33 §:n mukainen rakentamisrajoitus.

 **Valtatie/kantatie (vt/kt)**

Alueella on voimassa MRL:n 33 §:n mukainen rakentamisrajoitus.

**Suunnittelusuositus**

Yksityiskohtaisemmassa suunnittelussa tulee haja-asutus ohjata olevien rinnakkais- ja pääsysteiden varteen siten, ettei liittymätiheys kasva. Taajamien ja kyläalueiden kohdalla tulee varautua kävely- ja pyöräilyolosuhteiden parantamiseen. Uudisrakentamisessa tulee huomioida tieliikenteestä aiheutuva meluhaitta.

 **Seututie tai pääkatu (st)**

Alueella on voimassa MRL:n 33 §:n mukainen rakentamisrajoitus.

 **Merkittävä yhdystie (yt)**

Alueella on voimassa MRL:n 33 §:n mukainen rakentamisrajoitus.

 **Eritasoliittymä**

Alueella on voimassa MRL:n 33 §:n mukainen rakentamisrajoitus.

 **Eritasoliittymäksi kehitettävä liittymä**

Alueella on voimassa MRL:n 33 §:n mukainen rakentamisrajoitus. Eritasoliittymä on mahdollista toteuttaa myös vaiheittain kohti tavoitetilaa.

 **Liittymä**

Alueella on voimassa MRL:n 33 §:n mukainen rakentamisrajoitus.

 **Uusi tie tai katu**

Alueella on voimassa MRL:n 33 §:n mukainen rakentamisrajoitus.

kt -> vt **Tieluokkamuutos**

yt -> st

 **Ohjeellinen tai vaihtoehtoinen tie- tai katulinjaus**

Merkinnällä osoitetaan ohjeellisia (o) tai vaihtoehtoisia (v) tie tai katulinjauksia, joiden sijaintiin tai toteuttamiseen liittyy epävarmuuksia, jotka edellyttävät vielä tarkempia lisäselvityksiä.

 **Liikenteen yhteystarve**

Merkinnällä osoitetaan ympärivuotinen yhteystarve Kolin ja Vuonilahden/Lieksan keskustan väliselle liikenteelle. Liikenne hoidetaan avovesikaudella laiva-/lauttayhteydellä ja talvisin olosuhteiden salliessa jäätienä.

**Suunnittelumääräys**

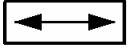
Yksityiskohtaisemmassa suunnittelussa tulee edistää laiva-/lauttaliikenteen sekä jäätien käyttöä ja kehittämistä.

 **Joukkoliikenteen ja pyöräilyn kehittämiskäytävä**

Merkinnällä osoitetaan Joensuun seudun joukkoliikenteen ja pyöräilyn pääreittejä, joilla on korkeatasoiset joukkoliikenteen sekä pyöräilyn palvelut.

### **Suunnittelumääräys**

Yksityiskohtaisemmassa suunnittelussa tulee parantaa joukkoliikenteen saavutettavuutta muodostamalla toimivia joukkoliikenteen yhteyksiä ja esteettä kevyen liikenteen väyliä joukkoliikenteen pysäkeille, sekä pyöräilyn mahdollisuuksia rakentamalla korkeatasoisia, turvallisia ja sujuvia pyöräilyväyliä. Uusia alueita suunniteltaessa on otettava huomioon joukkoliikenteen hyvä saavutettavuus, polkupyöräilyn mahdollisuudet sekä liitännät niille.



#### **Kansainvälinen rajanylityspaikka**

Merkinällä osoitetaan liikenteellisesti merkittävä Niirala-Värtsilän kansainvälinen rajanylityspaikka.

### **Suunnittelumääräys**

Yksityiskohtaisemmassa suunnittelussa tulee varautua liikenteen uudelleen järjestelyihin sekä rajanylityspaikalla ja sen läheisyydessä rajaliikenteen palvelujen tarpeisiin. Rajanylityspaikan toimintojen suunnittelussa tulee varautua rajaliikenteen huomattavaan kasvuun. Rajanylityspaikalle johtavaa päätietä tulee kehittää liikenteellisten tarpeiden ja kansainvälisen liikenteen vaatimusten mukaisesti ja varautua siinä viranomaistoiminnan sekä raskaan liikenteen tarvitsemiin alueisiin.



#### **Kansainväliseksi kehitettävä tilapäinen rajanylityspaikka**

Merkinällä osoitetaan kansainväliseksi rajanylityspaikaksi kehitettävä Inarin tilapäinen rajanylityspaikka.

### **Suunnitteluosuus**

Rajanylityspaikkaa kehitetään aluksi kahden valtion välisenä tilapäisenä ja pitemmällä aikavälillä kansainvälisenä rajanylityspaikkana. Rajanylityspaikalla tulee varautua rajaliikennettä palvelevien rakenteiden huomattavaan laajentamiseen sekä rajatoiminnasta aiheutuviin muihin tarpeisiin kuten kauppa-, majoitus-, terminaali-, huolinta- ja varastotoimintoihin. Rajanylityspaikalle johtavaa tietä tulee kehittää aluksi yhdyntienä ja tien liikenteellisen merkityksen kasvaessa seututienä.

## **Rautatieliikenne:**



#### **Valtakunnallisesti merkittävä päärata ja liikennepaikka / runkoverkko**

Alueella on voimassa MRL:n 33 §:n mukainen rakentamisrajoitus.

### **Suunnittelumääräys**

Radan tekninen taso ja tasoristeykset tulee suunnitella siten, että pääosalla rataa voidaan liikennöidä turvallisesti 200 km:n tuntinopeudella. Tien ja rautatien tasoristeykset tulee ohjata rinnakkaistiejärjestelyin eritasossa radan kanssa. Yksityiskohtaisemmassa suunnittelussa tulee huomioida rautatieliikenteestä aiheutuva meluhaitta.



#### **Päärata ja liikennepaikka**

Alueella on voimassa MRL:n 33 §:n mukainen rakentamisrajoitus. Liikennepaikoista Joensuun ratapiha ja Tohmajärven Niirala ovat VAK-ratapihoja, joilla käsitellään vaarallisia aineita. Liikennepaikoista Nurmeksen Pitkämäki, Lieksa, Ilomantsi, Joensuun Heinävaara, Tuupovaara ja Hammaslahti, Outokummun Sysmäjärvi sekä Kitee toimivat puutavaraterminaaleina tai puutavaran kuormauspaikkoina. Tavoitteena on koko päärataverkon sähköistys vuoteen 2040 mennessä tai välittömästi sen jälkeen.

### **Suunnittelumääräys**

Yksityiskohtaisemmassa suunnittelussa tulee huomioida VAK-ratapihojen tunnistettu suuronnettomuusriski. Puutavaraterminaaleina tai kuormauspaikkoina toimivien liikennepaikkojen suunnittelussa tulee huomioida liikennepaikalle johtavan tie- ja katuverkon soveltuvuus HCT-kuljetuksille. Ympäröivän maankäytön suunnittelussa tulee huomioida myös toiminnasta aiheutuva mahdollinen melu- ja pölyhaitta. Ennen Liperin Ylämyllyn puutavaran kuormauspaikan poistumista, tulee sille olla korvaava paikka selvitettyinä.

## Lentoliikenne:



### Lentoliikenteen alue (LL)

Merkinnällä osoitetaan kansainvälinen lentoliikenteen alue, Joensuun lentoasema. Alueella on voimassa MRL:n 33 §:n mukainen rakentamisrajoitus.

#### Suunnittelusuositus

Alueen yksityiskohtaisemmassa suunnittelussa tulee varautua terminaalitoimintojen laajentumiseen.



### Lentopaikka

Merkinnällä osoitetaan maakunnallista/seudullista tarvetta palvelevat lentopaikat.

Alueella on voimassa MRL:n 33 §:n mukainen rakentamisrajoitus.

se

### Selvitysalue (se-2)

Merkinnällä osoitetaan selvitysalue, jolla tutkitaan Joensuun lentoaseman kiitotien mahdollisesta jatkamista, ja siitä aiheutuvaa lentoliikennealueen laajenemisaluetta.

## Vesiliikenne:



### Satama-alue (LS)

Merkinnällä osoitetaan syväsatama-alueet. Alueella on voimassa MRL:n 33 §:n mukainen rakentamisrajoitus.

#### Suunnittelusuositus

Joensuun syväsatama-alueen käyttöä suunniteltaessa on otettava huomioon asutukselle satamatoiminnasta aiheutuvat haitat.



### Satama (ls1, ls2)



Merkinnällä osoitetaan maakunnallisesti merkittävä satamaverkosto, jonne johtaa pääsääntöisesti  $\geq 2,4$  metrin syvyinen laivaväylä. Merkinnällä ls1 osoitetaan henkilöliikenteen satamaverkosto. Merkinnällä ls2 osoitetaan puutavaran vesikuljetusten lastaus- ja pudotuspaikat ja niihin liittyvät vesialueet. Alueilla on voimassa MRL:n 33 §:n mukainen rakentamisrajoitus.



### Kauppamerenkulun väylä

Kulkusyvyys  $\geq 4,2$  m. Alueella on voimassa MRL:n 33 §:n mukainen rakentamisrajoitus.



### Laivaväylä

Väylän tavoitesyvyys on  $\geq 2,4$  m. Alueella on voimassa MRL:n 33 §:n mukainen rakentamisrajoitus. Pitkälahden (Outokumpu) ja Savilahden (Kitee) satamiin johtavien väylien kulkusyvyys 1,8 m.



### Kehitettävä laivaväylä

Väylän tavoitesyvyys on  $\geq 2,4$  m. Alueella on voimassa MRL:n 33 §:n mukainen rakentamisrajoitus.

## 6. Kulttuuriympäristöt ja maisema-alueet



### Valtakunnallisesti merkittävä rakennettu kulttuuriympäristö (ma/kv)

Osa-aluemerkinnällä osoitetaan valtakunnallisesti arvokas kulttuurihistoriallinen rakennettu kulttuuriympäristö (RKY 2009). Kohdemerkinnällä osoitetaan alle 5 hehtaarin kokoiset kohteet keskusta- ja taajamatoimintojen alueiden ulkopuolelta. Merkintä pohjautuu Pohjois-Karjalan 3. vaihemaakuntakaavan selvitykseen (Liite 3, 2013: "Valtakunnallisesti ja maakunnallisesti merkittävät rakennetut kulttuuriympäristöt Pohjois-Karjalassa").

#### Suunnittelumääräys

Alueen suunnittelussa on otettava huomioon kulttuurihistoriallisen rakennetun ympäristön kokonaisuus ja ominaispiirteet sekä turvattava merkittävien kulttuurihistoriallisten ja maisemallisten arvojen säilyminen.



### Maakunnallisesti merkittävä rakennettu kulttuuriympäristö (ma/km)

Osa-aluemerkinnällä osoitetaan maakunnallisesti arvokas kulttuurihistoriallinen rakennettu kulttuuriympäristö. Kohdemerkinnällä osoitetaan alle 5 hehtaarin kokoiset kohteet keskusta- ja taajamatoimintojen alueiden ulkopuolelta. Merkintä pohjautuu Pohjois-Karjalan 3. vaihemaakuntakaavan selvitykseen (Liite 3, 2013: "Valtakunnallisesti ja maakunnallisesti merkittävät rakennetut kulttuuriympäristöt Pohjois-Karjalassa").

#### Suunnittelumääräys

Alueen suunnittelussa on otettava huomioon kulttuurihistoriallisen rakennetun ympäristön kokonaisuus, ominaispiirteet ja identiteetti ja vaalittava kulttuuriarvojen säilymistä.



### Rakennussuojelukohde (sr)

Merkinnällä osoitetaan rakennusperintölailla tai rakennusperintöasetuksella asetuksella suojellut sekä kirkkolain ja ortodoksisesta kirkosta annetun lain mukaan suojellut kohteet sekä rautatiesopimuksella huomioidut kohteet. Rautatiesopimuksella ei ole osoitettu rakennussuojelua, mutta se ilmaisee kohteiden merkityksen ja suojelutavoitteen.

#### Suunnittelumääräys

Alueen yksityiskohtaisemmassa suunnittelussa on otettava huomioon kulttuuriympäristön kokonaisuus ja erityispiirteet sekä edistettävä niiden säilymistä.

#### Rakentamismääräys

Rakentaminen tulee sopeuttaa alueen kulttuuriperintöön ja erityispiirteisiin.



### Kulttuurihistorian ja maiseman kannalta valtakunnallisesti merkittävä tie (ma/kv)

Valtakunnallisesti arvokas kulttuurihistoriallinen rakennettu kulttuuriympäristö (RKY 2009)



### Kulttuurihistorian ja maiseman kannalta maakunnallisesti merkittävä tie (ma/km)

Maakunnallisesti merkittävä kulttuurihistoriallisesti arvokas tie.

#### Suunnittelumääräys

Alueen yksityiskohtaisemmassa suunnittelussa on otettava huomioon kohteiden historialliset ja maisemalliset erityispiirteet.




### **Valtakunnallisesti merkittävä maisema-alue (ma/mv)**

Merkinnällä osoitetaan valtakunnallisesti merkittävät kulttuuriympäristön tai maiseman vaalimisen kannalta tärkeät alueet.

#### **Suunnittelumääräys**

Alueen suunnittelussa ja käytössä on otettava huomioon arvokkaan maisema-alueen kokonaisuus, ominaispiirteet ja maisema-arvot sekä turvattava ja edistettävä niiden säilymistä.



### **Maakunnallisesti merkittävä maisema-alue (ma/mm)**

Osa-aluemerkinnällä osoitetaan maakunnallisesti merkittävät maisema-alueet.

#### **Suunnittelumääräys**

Alueen suunnittelussa ja käytössä on otettava huomioon arvokkaan maisema-alueen kokonaisuus, ominaispiirteet ja maisema-arvot sekä turvattava ja edistettävä niiden säilymistä.

## **7. Luonnonympäristö ja luonnonvarat**



### **Peltobiotalousalue (pb)**

Merkinnällä osoitetaan maakunnallisesti merkittäviä yhtenäisiä peltoalueita, joille sijoittuu tärkeitä maaseutuelinkeinoja, erityisesti maanviljelyä.

#### **Suunnittelumääräys**

Alueen yksityiskohtaisemmassa suunnittelussa tulee huomioida maaseutuelinkeinojen toimintaedellytykset ja niiden kehittämismahdollisuudet. Maaseutuelinkeinojen kannalta hyvät peltoalueet tulee turvata muulta rakentamiselta.

#### **Suunnittelu-suositus**

Alueella on tarvetta yhteistoimintaan yhteisten suunnittelu- ja kehittämisperiaatteiden luomiseksi kuntakaavoituksessa. Alueelle suositellaan laadittavaksi maaseudun kehittämissuunnitelma, jossa luodaan tavoitteet ja esitetään toimenpiteet maaseutu- ja loma-asutuksen, maaseutuelinkeinojen ja vapaa-ajan tarpeiden kehittämiseksi ja yhteensovittamiselle.



M

### **Maa- metsätalousvaltainen alue (M):**

Merkinnällä osoitetaan pääasiassa maa- ja metsätaloustalouteen tarkoitettuja alueita.



EK

### **Kaivosalue (EK):**

Merkinnällä osoitetaan kaivospiirialueita, joilla on kaivostoimintaa tai joilla kaivostoiminnan edellytykset on selvitetty. Alueella on voimassa MRL:n 33 §:n mukainen rakentamisrajoitus

#### **Suunnittelumääräys**

Alueiden käytön suunnittelussa tulee erityisesti ottaa huomioon ympäröivä vesi- ja kulttuurimaisema sekä toiminnan aiheuttamat vesistö- ja muut luontovaikutukset sekä tuotannon aikana että sen päätyttyä.



EO/tu

### **Turvetuotantoalue (EO/tu):**

Merkinnällä osoitetaan tuotannossa olevat tai tuotantoon luvitetut alueet.

#### **Suunnittelumääräys**



Turvetuotantoalueiden käyttöönoton suunnittelussa on otettava huomioon tuotantoalueiden yhteisvaikutus vesistöihin turvetuotannon osuus kokonaiskuormituksesta huomioiden sekä rajoitettava tarpeen vaatiessa samanaikaisesti käytössä olevien alueiden määrää. Turvetuotantoalueiden jälkikäyttömahdollisuuksia suunniteltaessa tulee huomioida erityisesti suopohjan ominaisuudet.



#### **Turvetuotannon kannalta tärkeä alue (tu)**

Osa-aluemerkinnällä osoitetaan vähintään seudullista merkitystä omaavia turvetuotannon kannalta tärkeitä alueita. Alueilla on tehty maastokatselmuksiset sekä selvitetty luonnonsuojelulliset tavoitteet, vesistö- ja ojitusvaikutukset, taloudelliset vaikutukset sekä vaikutukset asutukseen ja muuhun ympäristöön.

#### **Suunnittelumääräys**

Turvetuotantoalueiden käyttöönoton suunnittelussa on otettava huomioon tuotantoalueiden yhteisvaikutus vesistöihin huomioiden turvetuotannon osuus kokonaiskuormituksesta sekä rajoitettava tarpeen vaatiessa samanaikaisesti käytössä olevien alueiden määrää.

E01

#### **Soranottoalue (E01, E01-p)**

Merkinnällä osoitetaan vähintään seudullista merkitystä omaavia soranottoalueita, joista on selvitetty luonnonsuojelun tavoitteiden, pohjaveden hankinnan ja maa-ainesten ottotoiminnan yhteensopivuus

#### **Suunnittelumääräys**

Alueen käytön suunnittelussa on otettava huomioon ympäröivän harjualueen maisemalliset arvot ja harjumuodostuman luonteenomaiset piirteet, ympäröivä vesi- ja kulttuurimaisema sekä luonnon monimuotoisuuden kannalta tärkeät kohteet. Yksityiskohtaisemmassa suunnittelussa tulee selvittää soranoton tarkoituksenmukainen eteneminen ja alueelle soveltuva maisemointi ja jälkikäyttö. Lisämerkinnällä -p osoitetuilla alueilla on otettava huomioon pohjavesien suojeleminen ja huolehdittava maaperäolosuhteista riippuen riittävän suojakerroksen jättämisestä ainestenoton alarajan ja pohjaveden pinnan ylärajan väliin siten, ettei haitallisia aineita pääse pohjaveteen.



#### **Soranottoalue (eo-1)**

Merkinnällä osoitetaan valtakunnallisen harjajensuojeluohjelman, maakunnallisesti merkittävällä harjualueella tai muulla erityisalueella olevaa käytöstä poistuvaa soranottoaluetta, jonka tarkoituksena on soranoton sopeuttaminen harjualueeseen ja alueen maisemointi.

#### **Suunnittelumääräys**

Soranotto tulee sovittaa alueen erityisiin luonto-, kulttuuri- ja ympäristöarvoihin. Yksityiskohtaisemmassa suunnittelussa tulee selvittää soranoton tarkoituksenmukainen eteneminen ja alueelle soveltuva maisemointi.

E02

#### **Rakennuskiviainesten ottoalue (E02)**



Aluevarausmerkinnällä osoitetaan vähintään seudullista merkitystä omaavia rakennuskiviainesten ottoalueita. Kohdemerkinnällä osoitetaan alle 5 hehtaarin alueet.

#### **Suunnittelumääräys**

Kiviainesten otto tulee sovittaa alueen luonto-, kulttuuri- ja ympäristöarvoihin. Yksityiskohtaisemmassa suunnittelussa tulee selvittää kiviainestenoton tarkoituksenmukainen eteneminen ja alueelle soveltuva maisemointi.

E03

#### **Kalliokiviainesten ottoalue (E03, eo3)**



Aluevarausmerkinnällä osoitetaan vähintään seudullista merkitystä omaavia kalliokiviainesten ottoalueita. Kohdemerkinnällä osoitetaan alle 5 hehtaarin alueet.

#### **Suunnittelumääräys**

Kiviainesten otto tulee sovittaa alueen luonto-, kulttuuri- ja ympäristöarvoihin. Yksityis-kohtaisemmassa suunnittelussa tulee selvittää kiviainesten oton tarkoituksenmukainen eteneminen ja alueelle soveltuva maisemointi.



#### **Kalliokiviainesten poistuva ottoalue (eo-3)**

Osa-aluemerkinnällä osoitetaan taajamatoimintojen alueella olevaa käytöstä poistuvaa seudullisesti merkittävää kalliokiviainesten ottoaluetta, jonka tarkoituksena on ottotoiminnan aikana rakentamisen ohjaaminen ottotoiminnasta aiheutuvien haittavaikutusten ulkopuolelle ja alueen maisemointi taajamatoimintaan soveltuvaksi

#### **Suunnittelumääräys**

Kiviainesten otto tulee sovittaa alueen pääkäyttötarkoituksen mukaiseen toimintaan ja sen luonto-, kulttuuri- ja ympäristöarvoihin. Yksityiskohtaisemmassa suunnittelussa tulee selvittää kiviainesten oton tarkoituksenmukainen eteneminen ja alueen maisemointi taajamatoiminnoille soveltuvaksi.



#### **Turvetuotantoalue (EO/tu):**

Merkinnällä osoitetaan tuotannossa olevat tai tuotantoon luvitetut alueet.

#### **Suunnittelumääräys**

Turvetuotantoalueiden käyttöönoton suunnittelussa on otettava huomioon tuotantoalueiden yhteisvaikutus vesistöihin turvetuotannon osuus kokonaiskuormituksesta huomioiden sekä rajoitettava tarpeen vaatiessa samanaikaisesti käytössä olevien alueiden määrää. Turvetuotantoalueiden jälkikäyttömahdollisuuksia suunniteltaessa tulee huomioida erityisesti suopohjan ominaisuudet.



#### **Turvetuotannon kannalta tärkeä alue (tu)**

Osa-aluemerkinnällä osoitetaan vähintään seudullista merkitystä omaavia turvetuotannon kannalta tärkeitä alueita. Alueilla on tehty maastokatselmut sekä selvitetty luonnonsuojelulliset tavoitteet, vesistö- ja ojitusvaikutukset, taloudelliset vaikutukset sekä vaikutukset asutukseen ja muuhun ympäristöön.

#### **Suunnittelumääräys**

Turvetuotantoalueiden käyttöönoton suunnittelussa on otettava huomioon tuotantoalueiden yhteisvaikutus vesistöihin huomioiden turvetuotannon osuus kokonaiskuormituksesta sekä rajoitettava tarpeen vaatiessa samanaikaisesti käytössä olevien alueiden määrää.

## **8. Luonnonsuojelu ja arvokkaat luontoalueet**



#### **Luonnonsuojelu- ja koskiensuojelualue (SL):**



Merkinnällä osoitetaan luonnonsuojelulain tai koskiensuojelulain nojalla suojeltuja tai suojeltavaksi tarkoitettuja alueita, jotka ovat valtakunnallisesti, maakunnallisesti tai seudullisesti merkittäviä. Alueet sisältävät valtakunnallisten luonnonsuojeluohjelmien kohteet; Metsähallituksen Luontopalveluiden valtiolle luonnonsuojelutarkoituksiin hankitut alueet, joita ei vielä ole perustettu suojelualueita; sekä

koskiensuojelulailla (35/1987) suojellut vesistöt. Alueilla on voimassa MRL:n 33 §:n mukainen rakentamisrajoitus.

#### **Suunnittelumääräys**

Alueen yksityiskohtaisemmassa suunnittelussa ml. hoito- ja käyttösuunnitelmissa tulee erityistä huomiota kiinnittää virkistyskäytön ja suojelun yhteensovittamiseen sekä luoda edellytykset seudullisten virkistysreittien toteutumiselle.

#### **Suojelumääräys**

Alueella ei saa suorittaa sellaisia toimenpiteitä, jotka saattavat vaarantaa alueen suojeluarvoja. Suojelumääräys on voimassa, kunnes alue on muodostettu luonnonsuojelulain mukaiseksi luonnonsuojelualueeksi, kuitenkin enintään 5 vuotta.

#### **Rakentamismääräys**

Koskiensuojelulailla suojelluille vesistöille ei saa myöntää vesilaissa tarkoitettua lupaa uuden voimalaitoksen rakentamiseen.



#### **Natura 2000 –verkostoon kuuluva alue (nat):**

Merkinnällä osoitetaan Natura 2000-verkostoon kuuluvat alueet. Alueilla ja niiden Natura-suojeluarvoja koskeissa hankkeissa noudatetaan luonnonsuojelulain 65 ja 66§:n säännöksiä.



#### **Tärkeä tai vedenhankintaan soveltuva pohjavesialue (pv):**

Merkinnällä osoitetaan tärkeät tai vedenhankintaan soveltuvat pohjavesialueet.

#### **Suunnittelumääräys**

Aluetta koskevat toimenpiteet on suunniteltava siten, etteivät ne vaaranna pohjaveden määrää tai laatua.



#### **Arvokas harju- tai moreenialuealue (ge-1)**

Merkinnällä osoitetaan maiseman ja luonnonarvojen kannalta vähintään maakunnallisesti arvokkaita harjualueita tai valtakunnallisesti arvokkaita moreenimuodostumia, joilla saattaa olla maa-aineslain 3 §:n tarkoittamia ominaisuuksia ja niistä maa-ainestenotolle aiheutuvia rajoituksia. Aluevarauksesta ei aiheudu metsänhoidollisia rajoituksia. Merkintä mahdollistaa myös tavanomaisen kotitarvekäytön.

#### **Suunnittelumääräys**

Alueen käytön suunnittelussa on otettava huomioon alueen geologiset ominaispiirteet sekä biologiset ja maisemalliset arvot.



#### **Arvokas kallioalue (ge-2)**

Osa-aluemerkinnällä osoitetaan geologian ja luonnonarvojen kannalta vähintään maakunnallisesti arvokkaita kallioalueita, joilla saattaa olla maa-aineslain 3 §:n tarkoittamia ominaisuuksia ja niistä kiviainesten otolle aiheutuvia rajoituksia. Kohdemerkinnällä osoitetaan alle 5 hehtaarin alueet.

#### **Suunnittelumääräys**

Alueen käytön suunnittelussa on otettava huomioon alueen geologiset ja geomorfologiset ominaispiirteet sekä biologiset ja maisemalliset arvot.

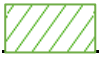


#### **Luonnon monimuotoisuuden kannalta erityisen tärkeä alue (luo)**

Merkinnällä osoitetaan luonnon monimuotoisuuden kannalta erityisen arvokkaita luontoalueita. Lisämerkinnällä -1 osoitetaan erityisen arvokkaat suoalueet.

#### **Suunnittelumääräys**

Yksityiskohtaisemmassa suunnittelussa on otettava huomioon alueen luonnonarvot sekä maiseman ominaispiirteet. Lisämerkinnällä -1 osoitettujen alueiden suunnittelussa tulee huomioida suoluonnon biologiset ja hydrologiset erityispiirteet.



**Arvokkaat luontoalueet (alu-1, alu-2)**

Merkinnällä osoitetaan valtakunnallisesti tai maakunnallisesti selvitettyjä arvokkaita luontoalueita. Lisämerkinnällä -1 osoitetaan arvokkaat pienvedet, joiden erityispiirteet tulisi huomioida yksityiskohtaisemman maankäytön suunnittelussa.

Lisämerkinnällä -2 esitetään saimaannorppien pesimäalueita, joilla riski häiritä norpan pesimärauhaa on erityisen suuri.

**Suunnittelumääräys**

Yksityiskohtaisemmassa suunnittelussa on otettava huomioon alueen luonnonarvot sekä maiseman ominaispiirteet.

## 9. Erityistoimintojen alueet

EJ

### Jätteenkäsittelyalue (EJ, ej)



Merkinnällä osoitetaan seudulliset jätteenkäsittelyalueet. Alueella on voimassa MRL:n 33 §:n mukainen rakentamisrajoitus.

#### Suunnittelumääräys

Jätteenkäsittelyalueen ympärille tulee jättää riittävä suoja-alue ympäristöhaittojen vähentämiseksi. Jätteiden käsittelyssä ja alueen muussa järjestelyssä on erityistä huomiota kiinnitettävä ympäristönsuojeluun.

#### Rakentamismääräys

Alueelle ei saa sijoittaa tai rakentaa muita kuin jätteiden käsittelyyn ja hyödyntämiseen liittyviä rakennuksia ja rakenteita.



### Yhdyskuntateknisen huollon alue (et)

Merkinnällä osoitetaan alueita yhdyskuntateknistä huoltoa palvelevia laitoksia kuten jätevedenpuhdistamoita ja vesilaitoksia varten. Alueella on lähtökohtaisesti voimassa MRL 33 §:n mukainen rakentamisrajoitus.

EN

### Energiahuollon alue (en)



Merkinnällä osoitetaan energiaverkoston liittyviä voimalaitoksia sekä muuntoasemia ja suurjännitelinjan muuntamoalue. Alueella on voimassa MRL 33 §:n mukainen rakentamisrajoitus.



### Pääsähkolinja 110 kV

Merkinnällä osoitetaan 110 kV:n pääsähkolinjat. Alueella on voimassa MRL:n 33 §:n mukainen rakentamisrajoitus.



### Pääsähkolinjan 110 kV yhteistarve

Merkinnällä osoitetaan 110 kV:n pääsähkolinjan yhteistarpeet.



### Ohjeellinen pääsähkolinja 400 kV

Merkinnällä osoitetaan 400 kV:n pääsähkolinjavaraus. Alueella on voimassa MRL:n 33 §:n mukainen rakentamisrajoitus

EP

### Puolustusvoimien ja rajavartioston alue (EP):

Merkinnällä osoitetaan puolustusvoimien ja rajavartioston toiminnan kannalta tarpeelliset alueet. Alueella on voimassa MRL:n 33 §:n mukainen rakentamisrajoitus.

EAH

### Puolustusvoimien ja rajavartioston ampuma- ja harjoitusalue (EAH)

Merkinnällä osoitetaan puolustusvoimien ja rajavartioston käytössä olevat ampuma- ja harjoitusalueet. Alueella liikkuminen on rajoitettua. Alueella on voimassa MRL:n 33 §:n mukainen rakentamisrajoitus.



### **Suojavyöhyke (sv) (ulompi vyöhyke)**

Merkinnällä osoitetaan alueita, joiden käyttöä on lähellä sijaitsevan vaaraa tai huomattavaa häiriötä aiheuttavan toiminnan vuoksi rajoitettava. Huomion arvoista on, että merkintä osoittaa vain laajemman vyöhykkeen. Suojavyöhykkeen sisälle jää myös suppeampi raja-alue omine rajoitusalueineen ja määräyksineen.

#### **Rakentamismääräys**

Alueella on ensisijaisesti sallittua maa- ja metsätalousrakentaminen ja puolustushallintoa palveleva rakentaminen. Alueelle ei tule sijoittaa sairaalaa, vanhainkotiä, päiväkotia tai muuta vastaavaa laitosta.

#### **Suunnittelumääräys**

Suunniteltaessa alueen käyttöä on puolustusvoimille ja rajavartiostolle varattava mahdollisuus lausunnon antamiseen.



### **Rajavyöhykealue (er1)**

Merkinnällä osoitetaan rajavyöhykkeestä ja rajavyöhykkeen takarajasta annetussa laissa (578/2005) säädetty rajavyöhyke.



### **Ampumarata (ea)**

Kohdemerkinnällä osoitetaan vähintään seudullista merkitystä omaavat ampumarata-alueet sekä Onttolan varuskunnan ampumarata-alue.

#### **Suunnittelumääräys**

Alueen suunnittelussa on otettava huomioon maaperän ja pohjaveden pilaantumisriski



### **Moottorirata- tai monitoimialue (E1, e1)**



Merkinnällä osoitetaan moottoriturheilun samoin kuin ajo-opetuksen kannalta seudullisesti ja maakunnallisesti tärkeitä alueita sekä Itä-Suomen monitoimikeskus Kiteellä, joka on monipuolinen harrastus- ja matkailutoimintojen aluekokonaisuus. Alueella on voimassa MRL:n 33 §:n mukainen rakentamisrajoitus

#### **Suunnittelumääräys**

Yksityiskohtaisemmassa suunnittelussa on otettava huomioon toimintojen aiheuttama meluvaikutus sekä kokonaisuutena pyrittävä ehkäisemään melusta aiheutuvaa haittaa. Lisäksi Kiteen monitoimikeskuksen yksityiskohtaisemmassa suunnittelussa on otettava huomioon toimintojen yhteisvaikutukset ja eri toimintojen yhteensovittaminen.



### **Melualue (me):**

Osa-aluemerkinnällä osoitetaan alueita, joilla melutaso ylittää ohjearvot. Melualueilla on noudatettava seuraavia melutason ohjearvoja:

Joensuun lentoasema:  $L_{DEN}$  55 dB:n melualue

Ampumaradat:  $L_{AImax}$  65 dB:n melualue

Sotinpuron ja Hiienvaaran ampuma-alueet:  $L_{Aeq}$  55 dB:n melualue.

#### **Suunnittelumääräys**

Yksityiskohtaisemmassa suunnittelussa on otettava huomioon melusta annetut ohjearvot. Alueelle ei tule suunnitella sijoitettavaksi uusia asuinalueita, sairaaloita yms. laitoksia tai muita sellaisia toimintoja, jotka ovat herkkiä melulle. Lisäksi Sotinpuron ja Hiienvaaran melualueella asuntoja tai muita melulle herkkiä toimintoja käsittävistä hankkeista on pyydettävä puolustusvoimien lausunto ja Hiienvaaran kohdalla rajavartioston lausunto.

## 10. Virkistys- ja matkailualueet ja -kohteet sekä reitistöt



### Virkistysalue (V):



Virkistysaluemerkinnällä osoitetaan maakunnallisesti ja seudullisesti merkittäviä, viherverkon kannalta erityisen tärkeitä ulkoilu-, retkeily- ja virkistysalueita sekä Kontiorannan ampumahiihtostadionin alue. Maakuntakaavan yleispiirteisyydestä johtuen virkistysalueilla voi sijaita olemassa olevia asuin- ja vapaa-ajan asuntorakennuspaikkoja. Alueilla on voimassa MRL:n 33 §:n mukainen rakentamisrajoitus, pois lukien Kontiorannan ampumahiihtostadionin sekä Ruunaan alue, joissa on oma rakentamismääräys.

Virkistyskohdemerkinnällä osoitetaan vähintään seudullisesti merkittäviä virkistys- ja/tai luontomatkailun sekä olemassa olevia että kehitettäviä kohteita. Virkistyskohteilla on voimassa MRL:n 33 §:n mukainen rakentamisrajoitus.

#### Suunnittelumääräys

Alueen maankäyttöä suunniteltaessa tulee kiinnittää erityistä huomiota alueen virkistyskäytön ja/tai luontomatkailun kehittämiseen sekä ympäristöarvojen säilymiseen viherverkon kokonaisuus huomioiden. Yksityiskohtaisemmassa alueidenkäytön suunnittelussa on luotava edellytyksiä seudullisten virkistyskäytön verkostojen toteutumiselle sekä ottaa huomioon alueen liittyminen maakunnalliseen ulkoilureittiverkoston.

#### Rakentamismääräys

Kontiorannan ampumahiihtostadionin ulkoilu-, urheilu- ja virkistysalueelle saa rakentaa ulkoilu-, urheilu- ja virkistyskäyttöä varten tarkoitettuja tai ampumahiihtostadionin toimintaa tai sen palveluja tukevia rakennuksia kuten matkailu- ja majoitusrakennuksia.

Ruunaan retkeilyalueella sijaitsevan Murroojärven Vastuuniemen alueelle saa rakentaa Ruunaan luontomatkailua palvelevaa matkailu- ja majoitusrakentamista.



### Matkailupalvelujen alue (RM):



Matkailupalvelujen aluevarausmerkinnällä osoitetaan maakunnallisesti ja valtakunnallisesti merkittävien matkailukeskusten ydinalueita, joihin sijoittuu hotellitason rakentamista ja muita matkailupalveluita. Matkailupalvelujen kohdemerkinnällä osoitetaan vähintään seudullisesti merkittäviä matkailupalvelujen olemassa olevia tai suunniteltuja kohteita sekä kehittämishankkeita

#### Suunnittelumääräys

Alueen yksityiskohtaisemmassa suunnittelussa tulee kiinnittää huomiota matkailullisesti vetovoimaisen keskuksen muodostamiseen sekä ottaen huomioon eri toimintojen ja rakentamisen sopeuttaminen ympäristöön.



### Maa- ja metsätalousvaltainen alue, jolla on erityistä ulkoilun ohjaamistarvetta (MU, MU-1):

Merkinnällä osoitetaan maakunnallisesti ja seudullisesti ulkoilun kannalta tärkeitä maa- ja metsätalousvaltaisia alueita. Alueelle on tarkoitus sijoittaa ulkoilun ohjaamistarpeen vuoksi polkuja tai ulkoilureittejä levähdys- ja muine tukialueineen. Lisämerkinnällä -1 osoitetaan sijainniltaan, metsien monikäytöltään ja luonnonympäristön arvoiltaan poikkeuksellisen arvokkaita alueita. Merkintä ei estä normaalia maa- ja metsätalouden harjoittamista.

#### Suunnittelumääräys

Yksityiskohtaisemmassa suunnittelussa on otettava huomioon alueen maisema- ja ympäristöarvot sekä ulkoilutoimintojen järjestämismahdollisuudet. Lisämerkinnällä -1 osoitetuilla alueilla tulee turvata luontoalueen yhtenäisyys ja säilyttää alueet pääosin rakentamisen ulkopuolella. Reittien yksityiskohtaisempi suunnittelu tulee tehdä yhteistyössä maanomistajien ja viranomaisten kanssa.



### Viheryhteystarve

Merkinnällä osoitetaan Joensuun kaupunkiseutuun liittyviä olemassa olevia tai tavoitteellisia viheryhteyksiä. Yhteydet nitovat seudulliset virkistysalueet toisiinsa ja mahdollistavat ensisijaisesti ihmisten liikkumisen niiden välillä, mutta toimivat samalla toissijaisesti myös ekologisina yhteyksinä.

#### **Suunnittelumääräys**

Yksityiskohtaisessa suunnittelussa tulee määrittää viheryhteyden tarkempi sijainti sekä varmistaa maastokäytävän riittävä leveys, jotta alueellinen viheralueiden muodostama verkosto voidaan toteuttaa riittävän yhtenäisenä kokonaisuutena.



#### **Ohjeellinen ulkoilureitti**

Merkinnällä osoitetaan maakunnallisesti tai valtakunnallisesti merkittävimmät ohjeelliset ulkoilureitit.

#### **Suunnittelumääräys**

Yksityiskohtaisempi suunnittelu tulee tehdä yhteistyössä maanomistajien ja viranomaisten kanssa.



#### **Ohjeellinen vesiretkeilyreitti**

Merkinnällä osoitetaan maakunnallisesti tai valtakunnallisesti merkittävimmät melontaan ja soutuun soveltuvat ohjeelliset vesiretkeilyreitit.



#### **Ohjeellinen moottorikelkkailureitti**

Merkinnällä osoitetaan maakunnallisesti tai valtakunnallisesti merkittävimmät ohjeelliset moottorikelkkailureitit.

#### **Suunnittelumääräys**

Moottorikelkkailureitit tulee ohjata kulkemaan siten, että niistä aiheutuu mahdollisimman vähän haittaa asutukselle, elinkeinoille ja luonnonympäristölle. Yksityiskohtaisempi suunnittelu tulee tehdä yhteistyössä maanomistajien ja viranomaisten kanssa. Suunnittelussa tulee lisäksi ottaa huomioon ympäristövaikutukset.







POHJOIS-KARJALA  
*Maakuntaliitto*